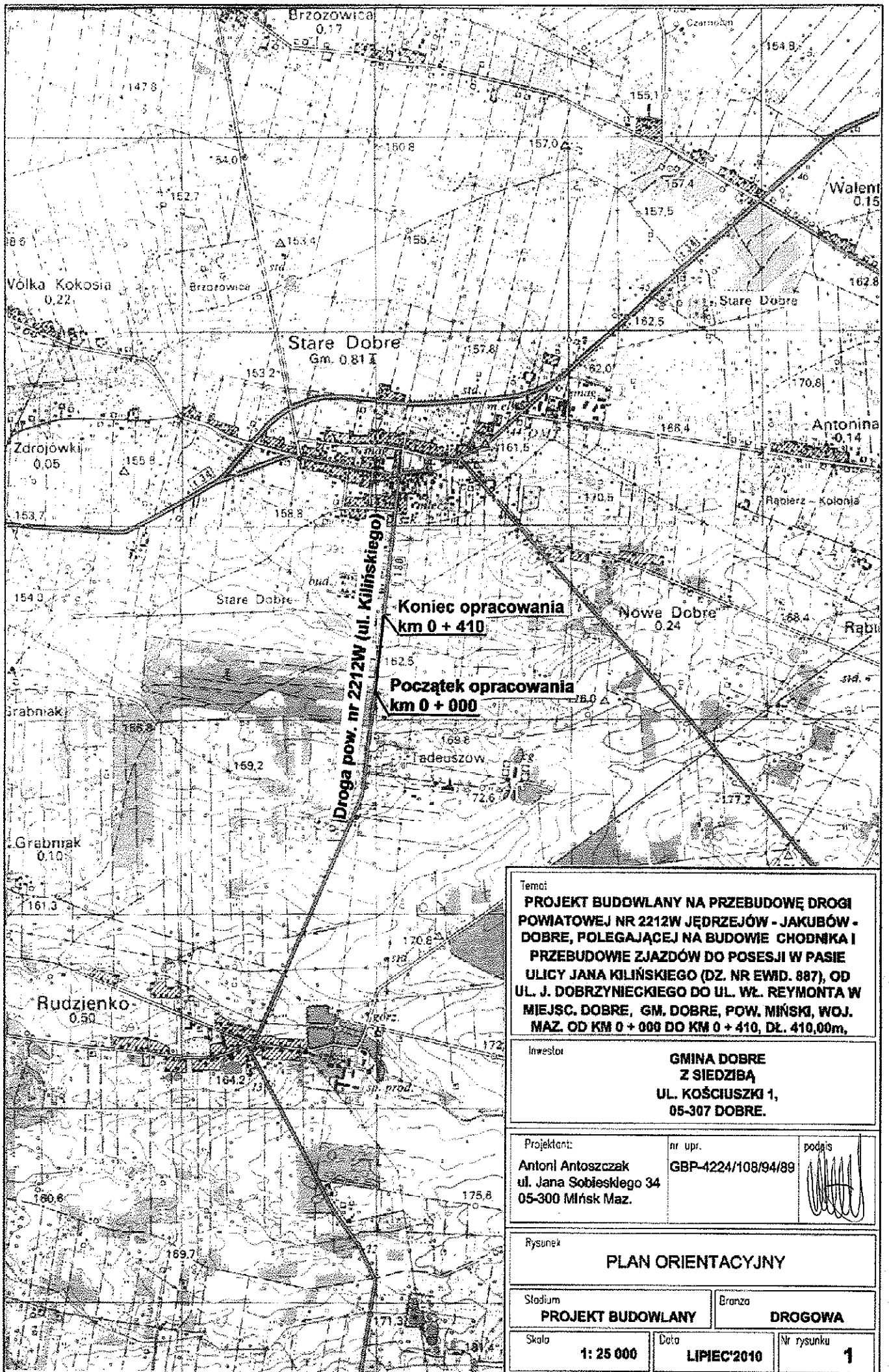


CZĘŚĆ RYSUNKOWA

SPIS TREŚCI:

- Rys. 1 – Plan Orientacyjny; skala 1:25000.
- Rys. 2 – Plan zagospodarowania; skala 1:500.
- Rys. 3 – Przekrój normalny przez chodnik; skala 1:20.
- Rys. 4 – Przekrój normalny dla ulicy J. Dobrzyńieckiego; skala 1:50.
- Rys. 5 – Profil podłużny; skala 1:50/500.
- Rys. 6 – Profil podłużny w osi przepustu \varnothing 800mm; skala 1:50/250.
- Rys. 7 – Szczegóły drogowe; skala 1:10.
- Rys. 8 – Szczegół studni rewizyjnej \varnothing 1200mm; skala 1:20.
- Rys. 9 – Szczegół studni rewizyjnej \varnothing 1500mm; skala 1:20.
- Rys. 10 – Szczegół studni wpustowej; skala 1:20.
- Rys. 11 – Ścianka wlotu przepustu odwadniającego \varnothing 500mm w km 0+000 i w km 0+410; skala 1:20.
- Rys. 12 – Ścianka wlotu przepustu \varnothing 800mm w km 0+237,40; skala 1:20.



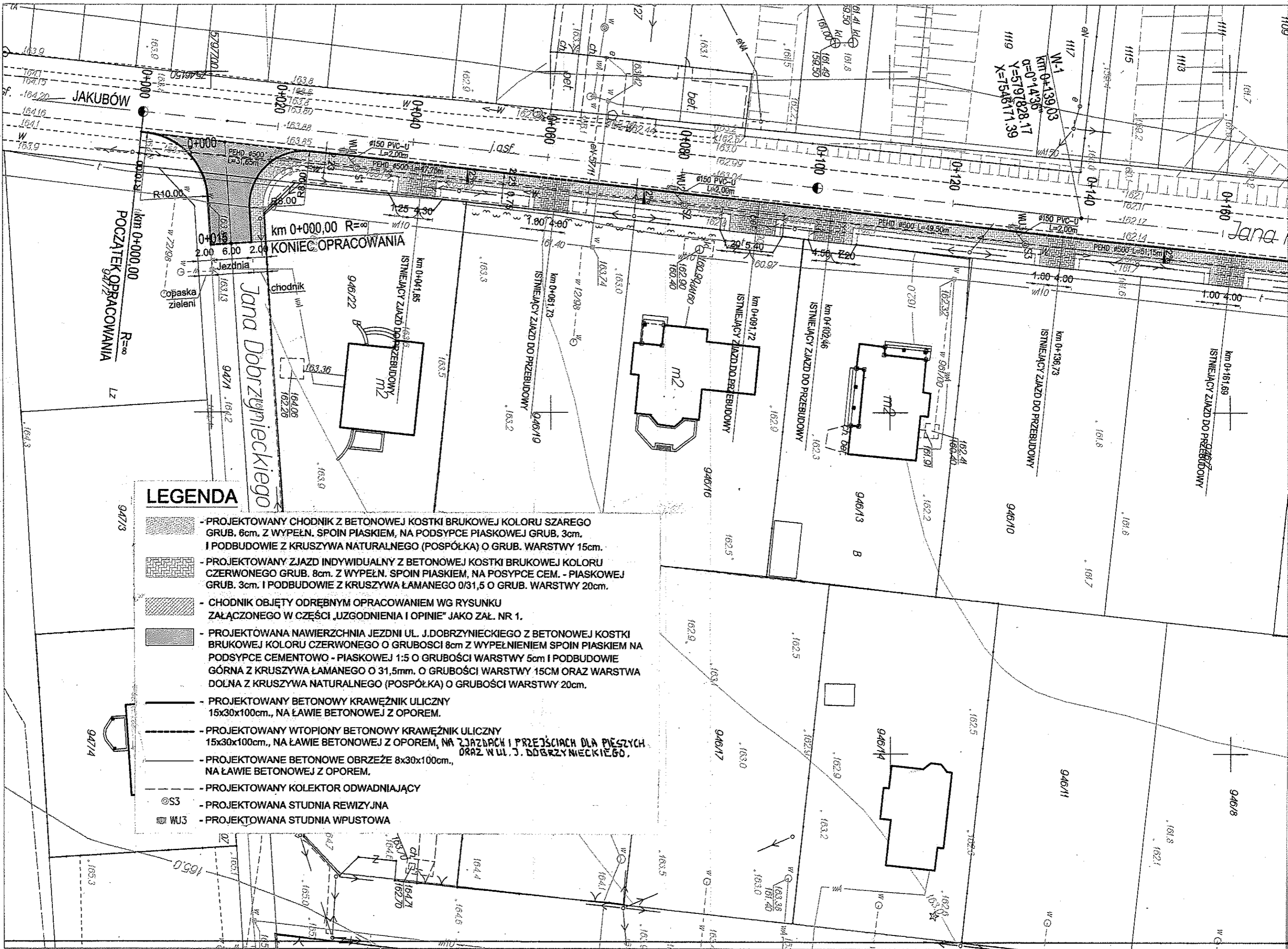
Temat
**PROJEKT BUDOWLANY NA PRZEBUDOWĘ DROGI
 POWIATOWEJ NR 2212W JĘDRZEJÓW - JAKUBÓW -
 DOBRE, POLEGAJĄCEJ NA BUDOWIE CHODNIKA I
 PRZEBUDOWIE ZJAZDÓW DO POSESJI W PASIE
 ULICY JANA KILIŃSKIEGO (DZ. NR EWD. 887), OD
 UL. J. DOBRZYŃCIEKIEGO DO UL. WŁ. REYMONTA W
 MIEJSC. DOBRE, GM. DOBRE, POW. MIAŃSKI, WOJ.
 MAZ. OD KM 0 + 000 DO KM 0 + 410, DŁ. 410,00m.**

Inwestor
**GMINA DOBRE
 Z SIEDZIBĄ
 UL. KOŚCIUSZKI 1,
 05-307 DOBRE.**











Projektant: Antoni Antoszczak ul. Jana Sobieskiego 34 05-300 Mińsk Maz.	nr upr. GBP-4224/108/94/89	podpis
--	-------------------------------	------------

Rysunek
PLAN ORIENTACYJNY

Stadium PROJEKT BUDOWLANY	Branża DROGOWA
Skala 1: 25 000	Data LIPIEC'2010
	Nr rysunku 1



LEGENDA

-  - PROJEKTOWANY CHODNIK Z BETONOWEJ KOSTKI BRUKOWEJ KOLORU SZAREGO GRUB. 8cm. Z WYPEŁN. SPOIN PIASKIEM, NA PODSYPCE PIASKOWEJ GRUB. 3cm. I PODBUDOWIE Z KRUSZYWA NATURALNEGO (POSPÓŁKA) O GRUB. WARSTWY 15cm.
-  - PROJEKTOWANY ZJAZD INDYWIDUALNY Z BETONOWEJ KOSTKI BRUKOWEJ KOLORU CZERWONEGO GRUB. 8cm. Z WYPEŁN. SPOIN PIASKIEM, NA POSYPCE CEM. - PIASKOWEJ GRUB. 3cm. I PODBUDOWIE Z KRUSZYWA ŁAMANEGO 0/31,5 O GRUB. WARSTWY 20cm.
-  - CHODNIK OBJĘTY ODREBNYM OPRACOWANIEM WG RYSUNKU ZAŁĄCZONEGO W CZĘŚCI „UZGODNIENIA I OPINIE” JAKO ZAŁ. NR 1.
-  - PROJEKTOWANA NAWIERZCHNIA JEZDNI UL. J.DOBRZYŃSKIEGO Z BETONOWEJ KOSTKI BRUKOWEJ KOLORU CZERWONEGO O GRUBOŚCI 8cm Z WYPEŁNIENIEM SPOIN PIASKIEM NA PODSYPCE CEMENTOWO - PIASKOWEJ 1:5 O GRUBOŚCI WARSTWY 5cm I PODBUDOWIE GÓRNA Z KRUSZYWA ŁAMANEGO O 31,5mm. O GRUBOŚCI WARSTWY 15CM ORAZ WARSTWA DOLNA Z KRUSZYWA NATURALNEGO (POSPÓŁKA) O GRUBOŚCI WARSTWY 20cm.
-  - PROJEKTOWANY BETONOWY KRAWĘŻNIK ULICZNY 15x30x100cm., NA ŁAWIE BETONOWEJ Z OPOREM.
-  - PROJEKTOWANY WTOPIONY BETONOWY KRAWĘŻNIK ULICZNY 15x30x100cm., NA ŁAWIE BETONOWEJ Z OPOREM, NA ZJAZDACH I PRZEJŚCIACH DLA PIĘSZYCH ORAZ W UL. J. DOBRZYŃSKIEGO.
-  - PROJEKTOWANE BETONOWE OBRZEŻE 8x30x100cm., NA ŁAWIE BETONOWEJ Z OPOREM.
-  - PROJEKTOWANY KOLEKTOR ODWADNIAJĄCY
-  S3 - PROJEKTOWANA STUDNIA REWIZYJNA
-  WU3 - PROJEKTOWANA STUDNIA WPUSTOWA

947/3
 947/4



Jana Kilinskiego

Jana Kilinskiego

URZĄD GMINY DOBRE

05-307 Dobre, ul. T. Kościuszki 1
 woj. mazowieckie
 tel./fax (025) 757 11 90

ZARZĄD DRÓG POWIATOWYCH
 w Mińsku Mazowieckim
 ul. Warszawska 219
UZGADNIAM PROJEKT BUDOWLANY
 w zakresie *haldowy Oczyszczalni*
 i opinuję pozytywnie/negatywnie
 z zastrzeżeniami/zwąganiami

Minuta z dnia 04.08.2011.
 Dyrektor
 Andrzej Solonek

*Uspokoiłem pozytywnie w sprawie
 ul. p. Dobry przedniego i wley
 dojazdowej do Ośrodka Sportu i Rekreacji
 w miejscowości
 ul. 20m. 108.00.*

WÓJT
Krzysztof Radzio

ISTNIEJĄCY ZIĄZD DO PRZEBUDOWY

ISTNIEJĄCY ZIĄZD DO PRZEBUDOWY

ISTNIEJĄCY ZIĄZD DO PRZEBUDOWY

ISTNIEJĄCY ZIĄZD DO PRZEBUDOWY

ISTNIEJĄCY ZIĄZD DO PRZEBUDOWY

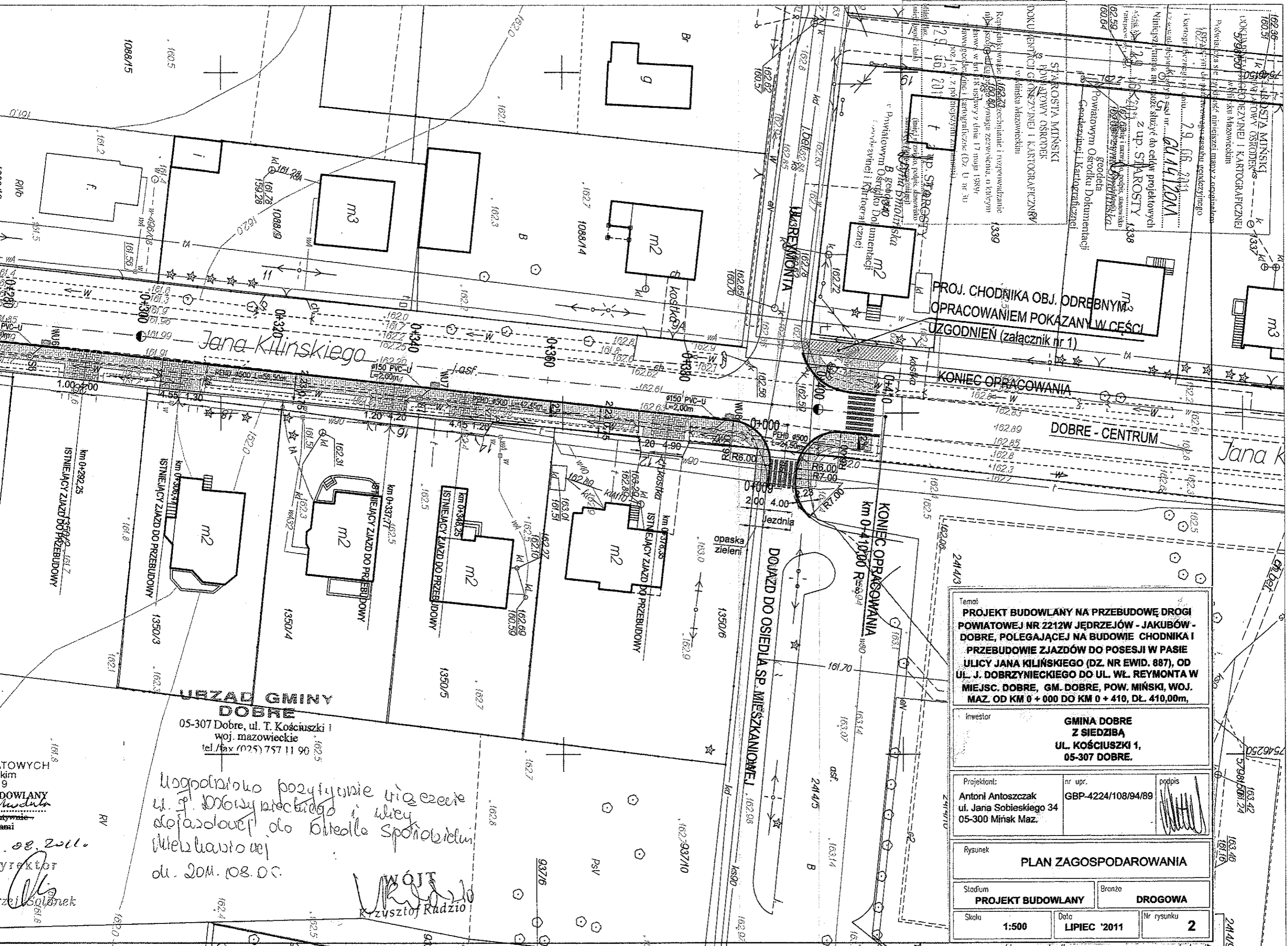
ISTNIEJĄCY ZIĄZD DO PRZEBUDOWY

ISTNIEJĄCY ZIĄZD DO PRZEBUDOWY

ISTNIEJĄCY ZIĄZD DO PRZEBUDOWY

ISTNIEJĄCY ZIĄZD DO PRZEBUDOWY

MAPA BEZ SPRAWDZENIA W TERENIE
Powiat miński Gmina Dobrze Obręb Dobrze
Skala : 1 : 500 (mapa numeryczna)



Temat:
PROJEKT BUDOWLANY NA PRZEBUDOWĘ DRÓGI POWIATOWEJ NR 2212W JĘDRZEJÓW - JAKUBÓW - DOBRE, POLEGAJĄCEJ NA BUDOWIE CHODNIKA I PRZEBUDOWIE ZJAZDÓW DO POSESJI W PASIE ULICY JANA KILIŃSKIEGO (DZ. NR EWID. 887), OD UL. J. DOBRZYŃSKIEGO DO UL. WŁ. REYMONTA W MIEJSC. DOBRE, GM. DOBRE, POW. MIŃSKI, WOJ. MAZ. OD KM 0 + 000 DO KM 0 + 410, DŁ. 410,00m.

Inwestor
GINA DOBRE
Z SIEDZIBĄ
UL. KOŚCIUSZKI 1,
05-307 DOBRE.

Projektant:
 Antoni Antoszczak
 ul. Sobieskiego 34
 05-300 Mińsk Maz.
 nr upr. GBP-4224/108/94/89
 podpis

Rysunek
PLAN ZAGOSPODAROWANIA
 Stadium
PROJEKT BUDOWLANY
 Branża
DROGOWA
 Skala
1:500
 Data
LIPIEC '2011
 Nr rysunku
2

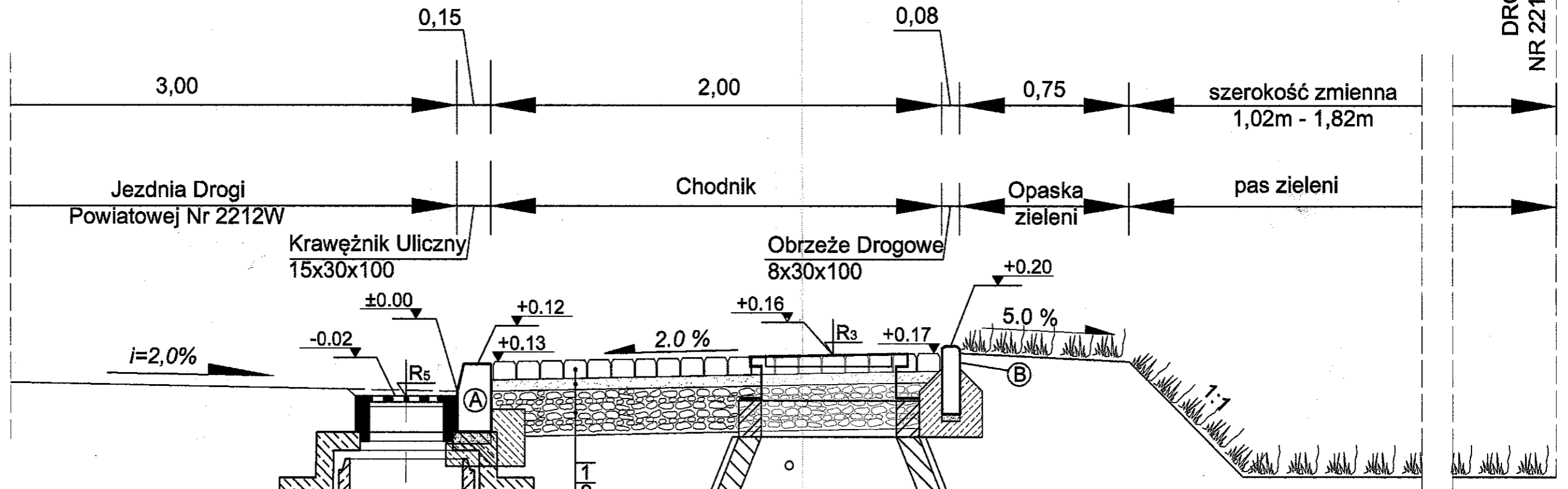
Ugodniono pozytywnie negocjacje ul. F. Dobrzyńskiego i ulicy dojazdowej do Biuletyn Spółdzielni Mieszaniowej ul. 20M. 08.00.
 WÓJT
 Krzysztof Radzio

URZĄD GMINY DOBRE
 05-307 Dobrze, ul. T. Kościuszki 1
 woj. mazowieckie
 tel./fax (025) 757 11 90

ORYGINAL

OŚ JEZDNI DROGI
POWIATOWEJ
NR 2212W (ul. Kilińskiego)

GRANICA PASA
DROGI POWIATOWEJ
NR 2212W (ul. Kilińskiego)



KONSTRUKCJA NAWIERZCHNI CHODNIKA

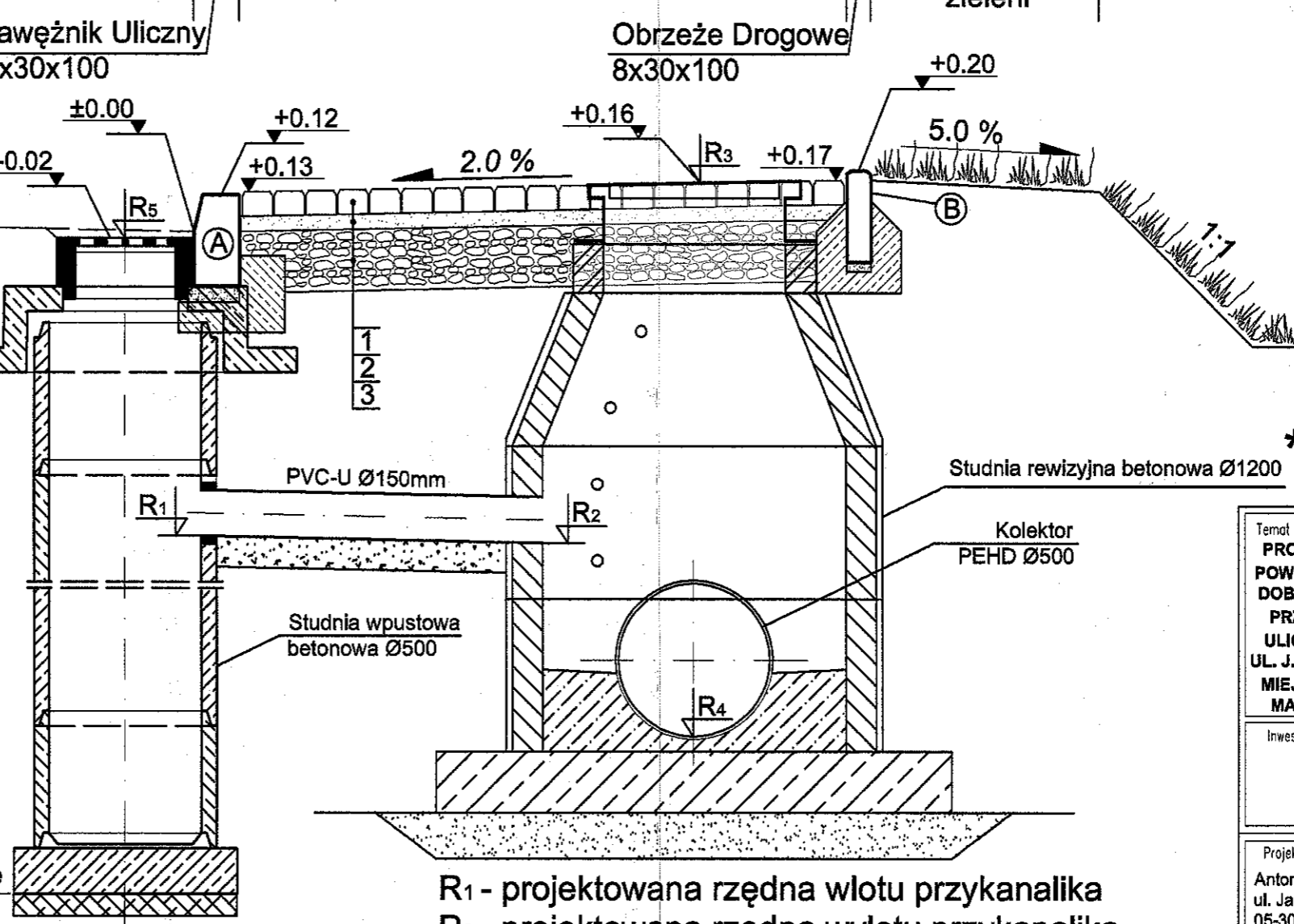
1	6cm - kostka betonowa koloru szarego
2	3cm - podsypka cem.-piaskowa 1:4
3	15cm - podbudowa pomocnicza z kruszywa naturalnego stab. mechanicznie 0/31,5

podłoże doprowadzone do grupy nośności G1 o parametrach: $E_2 \geq 80 \text{ MPa}$; $I_s \geq 0,97$;

- Ⓐ Krawężnik uliczny 15x30x100cm na podsypce cementowo-piaskowa 1:4 - grub. 5cm i ławie betonowej C12/15 o powierzchni w przekroju $F=0,065\text{m}^2$
- Ⓑ Obrzeże drogowe 8x30x100cm na podsypce cementowo-piaskowa 1:4 - grub. 3cm na ławie betonowej C12/15 o powierzchni w przekroju $F=0,064\text{m}^2$

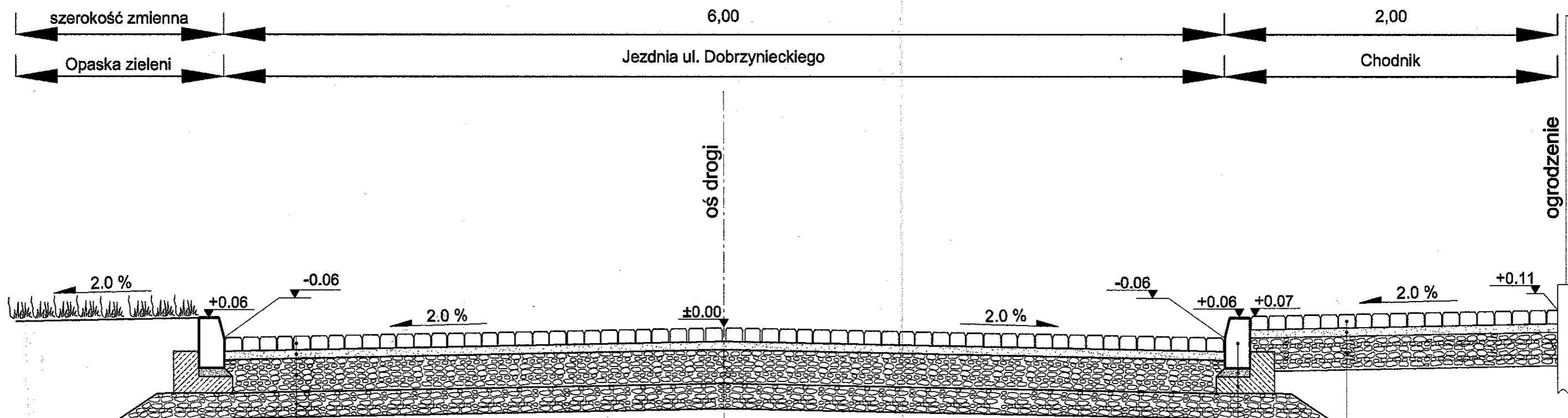
UWAGA:

Wysokość studni rewizyjnej oraz studni wpustowej zależna od zagłębienia kolektora PEHD Ø500 i przykanalika PVC-U Ø150



- R1 - projektowana rzędna wlotu przykanalika
- R2 - projektowana rzędna wylotu przykanalika
- R3 - projektowana rzędna wierzchu studni rewizyjnej
- R4 - projektowana rzędna dna kolektora PEHD Ø500
- R5 - projektowana rzędna wpustu
- * Studnia nr S5 - Ø1500

Temat PROJEKT BUDOWLANY NA PRZEBUDOWĘ DROGI POWIATOWEJ NR 2212W JĘDRZEJÓW - JAKUBÓW - DOBRE, POLEGAJĄCEJ NA BUDOWIE CHODNIKA I PRZEBUDOWIE ZJAZDÓW DO POSESJI W PASIE ULICY JANA KILIŃSKIEGO (DZ. NR EWID. 887), OD UL. J. DOBRZYŃSKIEGO DO UL. WŁ. REYMONTA W MIEJSC. DOBRE, GM. DOBRE, POW. MIŃSKI, WOJ. MAZ. OD KM 0 + 000 DO KM 0 + 410, DŁ. 410,00m,		
Inwestor GMINA DOBRE Z SIEDZIBĄ UL. KOŚCIUSZKI 1, 05-307 DOBRE.		
Projektant: Antoni Antoszczak ul. Jana Sobleskiego 34 05-300 Mińsk Maz.	nr upr. GBP-4224/108/94/89	podpis
Rysunek PRZEKRÓJ NORMALNY PRZESZ CHODNIK		
Stadium PROJEKT BUDOWLANY	Bronza DROGOWA	
Skala 1:20	Data LIPIEC'2011	Nr rysunku 3



8cm	w-wa ścieralna - kostka betonowa wibroprasowana
5cm	podsyпка cementowo - piaskowa 1:4
20cm	podbudowa z kruszywa łamanego 0/31,5mm
15cm	warstwa odcinająca z kruszywa naturalnego (pospółka) 0/31,5mm, stabilizowana mechanicznie

Wyprofilowane i zagęszczone podłoże gruntowe G1 o parametrach: $E_2 \geq 80 \text{ MPa}$; $I_s \geq 0,97$;

Krawężnik uliczny 15x30x100
 Podsyпка cementowo-piaskowa 1:4 - grub. 5cm
 Ława betonowa C12/15
 $F=0,065\text{m}^2$

6cm	kostka betonowa koloru szarego
3cm	podsyпка cem.-piaskowa 1:4
15cm	podbudowa pomocnicza z kruszywa naturalnego stab. mechanicznie 0/31,5

podłoże doprowadzone do grupy nośności G1 o parametrach: $E_2 \geq 80 \text{ MPa}$; $I_s \geq 0,97$;

Temat		
PROJEKT BUDOWLANY NA PRZEBUDOWĘ DRUGI POWIATOWEJ NR 2212W JĘDRZEJÓW - JAKUBÓW - DOBRE, POLEGAJĄCEJ NA BUDOWIE CHODNIKA I PRZEBUDOWIE ZJAZDÓW DO POSESJI W PASIE ULICY JANA KILIŃSKIEGO (DZ. NR EWID. 887), OD UL. J. DOBRZYŃECKIEGO DO UL. WŁ. REYMONTA W MIEJSC. DOBRE, GM. DOBRE, POW. MIŃSKI, WOJ. MAZ. OD KM 0 + 000 DO KM 0 + 410, DŁ. 410,00m,		
Inwestor		
GMINA DOBRE Z SIEDZIBĄ UL. KOŚCIUSZKI 1, 05-307 DOBRE.		
Projektant:	nr upr.	podpis
Antoni Antoszczak ul. Jana Sobieskiego 34 05-300 Mińsk Maz.	GBP-4224/108/94/89	
Rysunek		
PRZEKRÓJ NORMALNY DLA ULICY DOBRZYŃECKIEGO		
Stadium	Branża	
PROJEKT BUDOWLANY	DROGOWA	
Skala	Data	Nr rysunku
1:25	LIPIEC'2011	4